



ПРОЕКТ

АДМИНИСТРАЦИЯ МУНИЦИПАЛЬНОГО ОБРАЗОВАНИЯ
СЕВЕРСКИЙ РАЙОН

ПОСТАНОВЛЕНИЕ

№ _____

от _____

станция Северская

О предоставлении разрешения на условно разрешенный вид использования земельного участка с кадастровым номером 23:26:0903001:1620, расположенного в ст-це Новодмитриевской по пер. Куйбышева

Рассмотрев положительное заключение о результатах публичных слушаний от 13 ноября 2023 года о предоставлении разрешения на условно разрешенный вид использования земельного участка с кадастровым номером 23:26:0903001:1620, расположенного в ст-це Новодмитриевской по пер. Куйбышева, руководствуясь статьей 39 Градостроительного кодекса Российской Федерации, статьей 66 Устава муниципального образования Северский район, п о с т а н о в л я ю:

1. Предоставить разрешение на условно разрешенный вид использования земельного участка с кадастровым номером 23:26:0903001:1620 площадью 1000 кв.м, расположенного в ст-це Новодмитриевской по пер. Куйбышева, в части изменения вида разрешенного использования земельного участка с имеющегося «для индивидуального жилищного строительства» на новый «блокированная жилая застройка».

2. Управлению по связям с общественностью (Поляшенко) разместить настоящее постановление на официальном сайте администрации муниципального образования Северский район в информационно-телекоммуникационной сети «Интернет» в разделе «Муниципальные правовые акты» и обеспечить опубликование в средствах массовой информации.

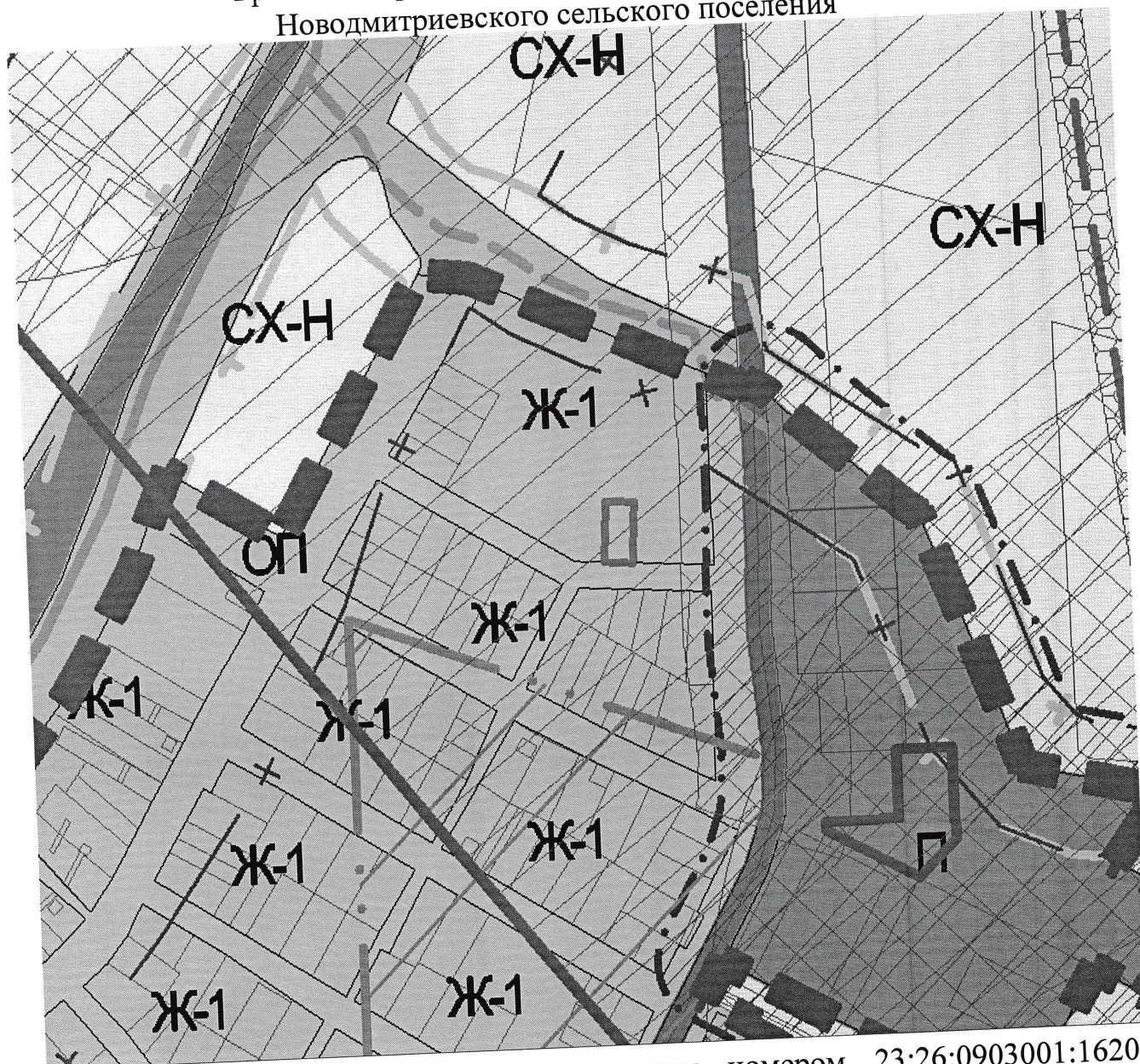
3. Контроль за выполнением настоящего постановления возложить на заместителя главы администрации Д.А.Малова.

4. Постановление вступает в силу со дня его подписания.



Глава муниципального образования
Северский район

А.В.Дорошевский

Фрагмент карты градостроительного зонирования
Новодмитриевского сельского поселения



земельный участок с кадастровым номером 23:26:0903001:1620,
расположенный в ст. Новодмитриевская, пер. Куйбышева

	Зона застройки индивидуальными жилыми домами
	Приаэродронная территория

Статья 36. Градостроительные регламенты в отношении земельных участков и объектов капитального строительства, расположенных в пределах жилых зон.

1. Ж – 1. Зона застройки индивидуальными жилыми домами

1.1. Основные виды разрешённого использования земельных участков и объектов капитального строительства:

1.1. Основные виды разрешённого использования земельных участков и объектов капитального строительства:										
Наименование вида разрешенного использования	Описание вида разрешённого использования	Код	Предельные (минимальные и (или) максимальные) размеры земельных участков и предельные параметры разрешённого строительства, реконструкции объектов капитального строительства							
			площадь земельных участков минимальная / максимальная	Минимальная ширина земельных участков вдоль фронта улиц и проездов	минимальный отступ основных зданий, и сооружений от границы земельного участка со стороны улиц, проездов, территорий общего пользования, непараниченных 3/у	минимальный отступ основных зданий, строений и сооружений от границ смежных земельных участков	Максимальное количество надземных этажей	Максимальная высота зданий от уровня земли до верха перекрытия последнего этажа	10	60%
1	2	3	4	5	6	7	8	9	10	
Для индивидуального жилищного	Размещение жилого дома (отдельно стоящего здания количеством надземных этажей не более чем три, высотой не более двадцати метров,	2.1	600/ 2500 кв.м	12 м	3м	3 м	3	20 м		

			<p>вступления в силу изменений в ПЗЗ, а так же в случаях перераспределения земельных участков между существующими – 300 кв.м.</p> <p>Максимальное количество жилых домов на одном участке – не более 2.</p> <p>Раздел земельного участка на два и более, к которым отсутствует доступ с территории общего пользования, осуществляется в соответствии с проектом межевания территории.</p> <p>Раздел земельного участка площадью 10 000 кв.м. и более, осуществляется исключительно в соответствии с утвержденной документацией по планировке территории (за исключением земельных участков находящихся в государственной или муниципальной собственности)</p>						
Хранение автотранспорта	Размещение отдельно стоящих и пристроенных гаражей, в том числе подземных, предназначенных для хранения автотранспорта, в том числе с разделением на машино-места, за исключением гаражей, размещение которых предусмотрено содержанием видов разрешенного использования с кодами 2.7.2, 4.9	2.7.1	25 / 2500 кв.м	3,5 м	Не подлежат установлению	Не подлежат установлению	1	5 м	80 %
			Раздел земельного участка площадью 10 000 кв.м. и более, осуществляется исключительно в соответствии с утвержденной документацией по планировке территории (за исключением земельных участков находящихся в государственной или муниципальной собственности)						
Коммунальное обслуживание	Размещение зданий и сооружений в целях обеспечения физических и юридических лиц коммунальными услугами. Содержание данного вида разрешенного использования включает в себя содержание видов разрешенного использования с кодами 3.1.1-3.1.2	3.1	1/ 10000 0 кв.м.	Для линейных объектов: не подлежат установлению, определяются в соответствии с техническими и санитарными нормами					
			100/ 5000 кв.м	12 м	3 м	3 м	3	20 м	60%
			Раздел земельного участка площадью 10 000 кв.м. и более, осуществляется исключительно в соответствии с утвержденной документацией по планировке территории (за исключением земельных участков находящихся в государственной или муниципальной собственности)						

			осуществляется исключительно в соответствии с утвержденной документацией по планировке территории (за исключением земельных участков находящихся в государственной или муниципальной собственности)
Историко-культурная деятельность	Сохранение и изучение объектов культурного наследия народов Российской Федерации (памятников истории и культуры), в том числе: объектов археологического наследия, достопримечательных мест, мест бытования исторических промыслов, производств и ремесел, исторических поселений, действующих военных и гражданских захоронений, объектов культурного наследия, хозяйственная деятельность, являющаяся историческим промыслом или ремеслом, а также хозяйственная деятельность, обеспечивающая познавательный туризм	9.3	Не подлежит установлению
Земельные участки (территории) общего пользования	Земельные участки общего пользования. Содержание данного вида разрешенного использования включает в себя содержание видов разрешенного использования с кодами 12.0.1-12.0.2	12.0	Не подлежат установлению
Улично-дорожная сеть	Размещение объектов улично-дорожной сети: автомобильных дорог, трамвайных путей и пешеходных тротуаров в границах населенных пунктов, пешеходных переходов, бульваров, площадей, проездов, велодорожек и объектов велотранспортной и инженерной инфраструктуры; размещение придорожных стоянок (парковок) транспортных средств в границах городских улиц и дорог, за исключением предусмотренных видами разрешенного использования с кодами 2.7.1, 4.9, 7.2.3, а также некапитальных сооружений, предназначенных для охраны транспортных средств	12.0.1	Не подлежат установлению

жилая застройка	жилым домом (другими жилыми домами) в одном ряду общей боковой стеной (общими боковыми стенами) без проемов и имеющего отдельный выход на земельный участок; разведение декоративных и плодовых деревьев, овощных и ягодных культур; размещение гаражей для собственных нужд и иных вспомогательных сооружений; обустройство спортивных и детских площадок, площадок для отдыха	3500 кв.м				0-при блокировке	2	12 м	60 %
Социальное обслуживание	Размещение зданий, предназначенных для оказания гражданам социальной помощи. Содержание данного вида разрешенного использования включает в себя содержание видов разрешенного использования с кодами 3.2.1 - 3.2.4	100/5000 кв.м	3.2	8 м	1 м	3 м			
Бытовое обслуживание	Размещение объектов капитального строительства, предназначенных для оказания населению или организациям бытовых услуг (мастерские мелкого ремонта, ателье, бани, парикмахерские, прачечные, химчистки, похоронные бюро)	100/5000 кв.м	3.3	8 м	1 м	3 м	2	12 м	60 %
Культурное развитие	Размещение зданий и сооружений, предназначенных для размещения объектов культуры. Содержание данного вида разрешенного использования включает в себя содержание видов разрешенного использования с кодами 3.6.1 - 3.6.3	100/5000 кв.м	3.6	8 м	1 м	3 м	3	12 м	60 %
Общественное управление	Размещение зданий, предназначенных для размещения органов и организаций общественного управления. Содержание данного вида разрешенного использования включает в себя содержание видов разрешенного использования с кодами 3.8.1 - 3.8.2	400/5000 кв.м	3.8	8 м	1 м	3 м	3	12 м	60 %
Религиозное	Размещение зданий и сооружений религиозного	400/	3.7	8 м	1 м	3 м	3	15 м	60 %

[illegible]

для отдыха взрослого населения, для занятий физкультурой, для хозяйственных целей и выгула собак. Гостевые автостоянки для парковки легковых автомобилей посетителей.	зданий до площадок: для игр детей дошкольного и младшего школьного возраста - не менее 12 м; для отдыха взрослого населения - не менее 10 м; для занятий физкультурой, в зависимости от шумовых характеристик (наибольшие значения принимаются для хоккейных и футбольных площадок, наименьшие - для площадок для настольного тенниса), - 10 - 40 м; для хозяйственных целей - не менее 20 м; для выгула собак - не менее 40 м; Расстояния от площадок для сушки белья не нормируются. Расстояния от площадок для хозяйственных целей до наиболее удаленного входа в жилое здание - не более 100 м
Площадки для сбора твердых бытовых отходов.	Расстояние от площадок с контейнерами до окон жилых домов, границ участков детских, лечебных учреждений, мест отдыха должны быть не менее 20 м, и не более 100 м. Общее количество контейнеров не более 5 шт.
Надворные туалеты, гидронепроницаемые выгребы, септики.	Расстояние от соседнего жилого дома не менее - 12 м. Расстояние от красной линии не менее - 10 м. Расстояние от границы смежного земельного участка не менее - 1 м.
Объекты хранения индивидуального легкового автотранспорта одно-, двухквартирных усадебных жилых домов	Допускается размещать по красной линии без устройства распашных ворот. Допускается делать встроенными в первые этажи жилого дома.
Объекты хранения индивидуального легкового автотранспорта одно-, двухквартирных усадебных жилых домов	Допускается размещать по красной линии без устройства распашных ворот. Допускается делать встроенными в первые этажи жилого дома. Минимальный отступ от границ смежных земельных участков — 1 метр

Примечание: дополнительные параметры по предельным (минимальным и (или) максимальным) размерам земельных участков и предельные параметры разрешённого строительства, реконструкции объектов капитального строительства приведены в ст.36.1 для основных, условно-разрешенных и вспомогательных видов разрешенного использования.